

防災ポケットマニュアルについて

このマニュアルは、大規模地震被災時の大学構成員の初動対応の一助として、配付するものです。

あらかじめ避難場所等を確認し、表紙に必要事項を記入の上、常時携帯することで、防災に活用してください。

① 表紙に必要事項を記入する。〔記載は下記参照〕

② マニュアルは常に携帯する。

※平成 29 年度全学一斉地震防災訓練(5 月 24 日)で使用します。


【記入例】

2017年度版

国立大学法人

静岡大学

防災ポケットマニュアル



記入案内

緊急連絡先〔時間外〕

静岡 054 - 238 - 4444〔守衛所〕

浜松 053 - 478 - 1111〔守衛所〕

代表電話 054 - 237 - 1111〔大学〕

所属先電話 054 - 238 - ****〔学務係〕

学籍(教職員)番号: *****

氏名: 静大太郎

所属(学部・大学院等名): ** 学部


学科・専攻等名: ** 学科

■自宅・アパート等の標高: 13 m

■学内避難場所: サッカーラグビー場

■自宅・アパート等滞在時避難場所: ***小学校

- 記入案内は上部QRコード参照。
- 標高は、静岡県HP防災GIS情報閲覧ページ参照。
- 自宅・アパート等滞在時避難場所は、地域の広報等で確認。
- このマニュアルは常に携帯してください。



GIS

←所属先〔学部の学務係など〕

←学生証に記載の番号

教職員は「教職員番号」を記載

←静岡県のHP防災GISで確認・記載

←本マニュアルの防災地図を参照・記載

←市等のHP、広報誌等で確認・記載

←静岡県のHP防災GISのQRコード

Pocket style manual for Disaster Prevention


The pocket style manual is an instruction of large scale earthquake behavior for students and staff of Shizuoka University. Checking your evacuation site, filling the front sheet of the manual, and carrying the manual would help you take appropriate action for disaster-prevention.

① Fill the front sheet form. [See below]

② Carry the manual at all times

※ The manual will be used at the Shizuoka University Earth quake evacuation drill on 24 May, 2017

2017年度版
国立大学法人
静岡大学
防災ポケットマニュアル




記入案内

緊急連絡先〔時間外〕	
静岡	054-238-4444〔守衛所〕
浜松	053-478-1111〔守衛所〕
代表電話	054-237-1111〔大学〕
所属先電話	□□-□□-□□〔□□□〕

学籍(教職員)番号:	□□□□□□□□
氏名:	□□□□□□□□
所属(学部・大学院等名):	□□□□□□□□
学科・専攻等名:	□□□□□□□□
■自宅・アパート等の標高:	□□□ m
■学内避難場所:	□□□□□□□□
■自宅・アパート等滞在時避難場所:	□□□□□□□□

- 記入案内は上部QRコード参照。
- 標高は、静岡県HP防災GIS情報閲覧ページ参照。
- 自宅・アパート等滞在時避難場所は、地域の広報等で確認。
- このマニュアルは常に携帯してください。



GIS

←Your faculty [e.g. Academic affair of your faculty.]

←Student ID number

←Name

←Faculty

←Altitude of your residence (check Shizuoka prefecture GIS Disaster-prevention website)

←Evacuation site on campus (refer to the information on this manual)

←Evacuation site around your residence (Check your local community newsletter/circular)

←QR code for Shizuoka prefecture GIS Disaster-prevention website